




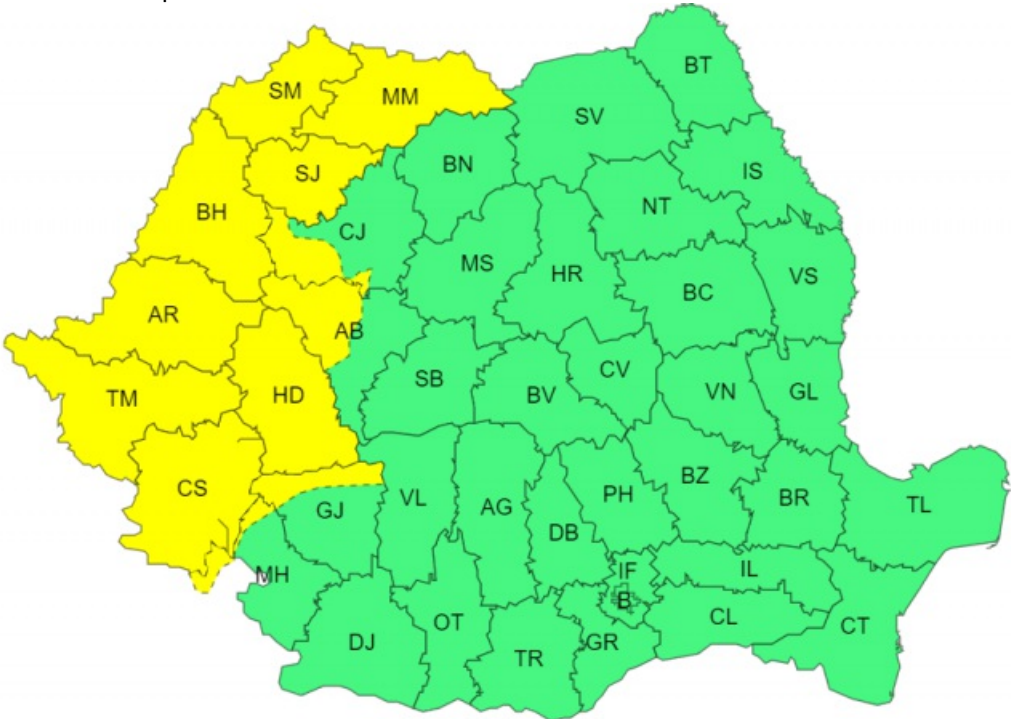
MINISTERUL MEDIULUI,
APELOR ȘI PĂDURILOR



ADMINISTRAȚIA NAȚIONALĂ
DE METEOROLOGIE



ADMINISTRAȚIA NAȚIONALĂ DE METEOROLOGIE

Ziua/Luna/Anul/Ora: 27.09.2024 10:00	Număr Mesaj: 133
Către: Președinția României, Secretariatul General al Guvernului României, Departamentul pentru Situații de Urgență, Inspectoratul General pentru Situații de Urgență, Ministerul Mediului, Apelor și Pădurilor, Ministerul Afacerilor Interne, Ministerul Transporturilor și Infrastructurii, Ministerul Apărării Naționale, Ministerul Agriculturii și Dezvoltării Rurale, C.N.A.I.R, Administrația Națională "Apele Române", S.N.C.F.R , mass-media	
Fenomenele Vizate: conform textelor;	
Interval de Valabilitate: 28.09.2024 Ora 18:00 - 30.09.2024 Ora 22:00	
Zone Afectate: conform textelor și hărților;	
MESAJ 1/2 ATENȚIONARE METEOROLOGICĂ  COD GALBEN	
Interval de valabilitate: 28 septembrie, ora 18 – 29 septembrie, ora 10 Fenomene vizate: instabilitate atmosferică, averse însemnate cantitativ Zone afectate: Banat, Crișana, Maramureș, vestul Transilvaniei, local la munte	
În intervalul menționat, în Banat, Crișana, Maramureș, vestul Transilvaniei și local la munte vor fi perioade cu averse, descărcări electrice și intensificări ale vântului, local cu rafale în general de 50..60 km/h. Izolat vor fi vijelii și va cădea grindină. În intervale scurte de timp sau prin acumulare cantitățile de apă vor fi de 20...25 l/mp și izolat de peste 30...40 l/mp.	
	

MESAJ 2/2

AVERTIZARE METEOROLOGICĂ

COD GALBEN

Interval de valabilitate: 29 septembrie, ora 10 – 30 septembrie, ora 22

Fenomene vizate: instabilitate atmosferică, ploi însemnate cantitativ, intensificări ale vântului

Zone afectate: toată țara

În intervalul menționat, aversele se vor extinde în toată țara, dinspre vest către est. În intervale scurte de timp și prin acumulare cantitățile de apă vor fi de 25...40 l/mp și local de peste 50 l/mp.

Vântul va avea intensificări cu viteze la rafală de 45...65 km/h. În Moldova și estul Munteniei temporar vor fi și rafale de peste 70 km/h.

Notă: Vremea se va răci accentuat în toată țara. La munte, la altitudini în general de peste 1700 m și cu precipitații în Carpații Orientali, vor fi și precipitații sub formă de lapoviță și ninsoare.

COD PORTOCALIU

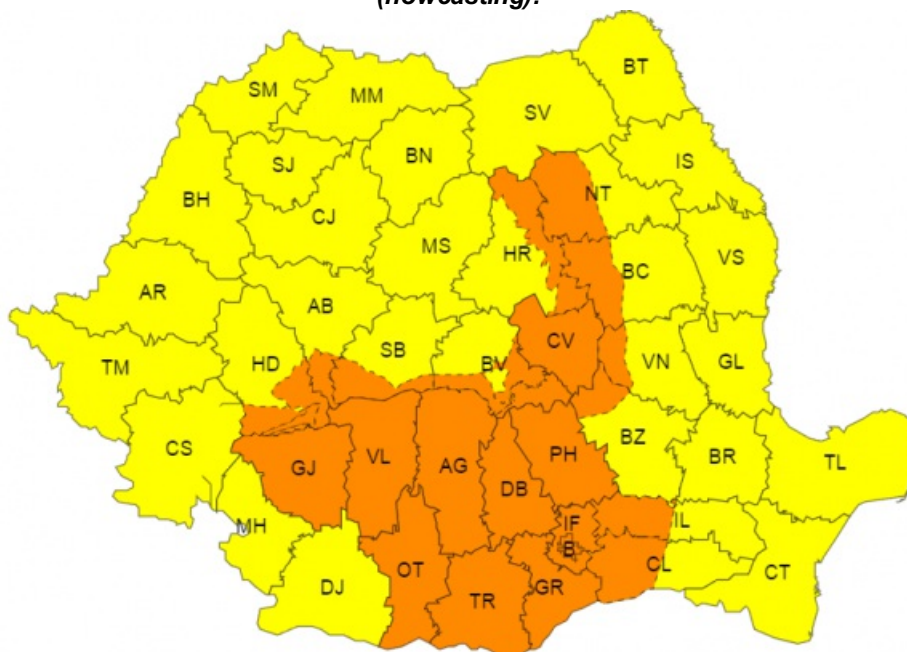
Interval de valabilitate: 29 septembrie, ora 10 – 30 septembrie, ora 12

Fenomene vizate: ploi torențiale și abundente

Zone afectate: nordul și estul Olteniei, cea mai mare parte a Munteniei, Carpații Meridionali și Orientali

În intervalul menționat, în nordul și estul Olteniei, în cea mai mare parte a Munteniei precum și în Carpații Meridionali și Orientali, vor fi perioade cu ploi torențiale și abundente. În intervale scurte de timp și prin acumulare cantitățile de apă vor fi de 50...90 l/mp și izolat de peste 100 l/mp.

În funcție de evoluția și intensitatea fenomenelor meteorologice, Administrația Națională de Meteorologie va actualiza prezentul mesaj inclusiv prin avertizări pentru fenomene severe imediate (nowcasting).



În funcție de evoluția și intensitatea fenomenelor meteorologice, Administrația Națională de Meteorologie va actualiza prezentul mesaj.

Secția emitentă: Centrul Național de Prognoze Meteorologice București

Aprobat,
Director Prognoză Meteorologică
Dr. Florinela Georgescu

Sursa: Administrația Națională de Meteorologie

Către: Administrația Națională "Apele Române" – D.A. Argeș-Vedea și D.A Buzău – Ialomița; Prefectura și IJSU: Argeș, Dâmbovița, Prahova, Buzău, Brăila, Ialomița, Călărași, Giurgiu, Teleorman, București-Ilfov.

Ziua/Luna/Anul/Ora: 27.09.2024 10:00

Fenomenele Vizate: intensificări ale vântului

Interval de Valabilitate: 29.09.2024 Ora 10:00 - 30.09.2024 Ora 22:00

Zone Afectate: conform textului

AVERTIZARE METEOROLOGICĂ

COD GALBEN

Interval de valabilitate: 29 septembrie, ora 10 – 30 septembrie, ora 22

Fenomene vizate: instabilitate atmosferică, ploi însemnate cantitativ, intensificări ale vântului

Zone afectate: întreaga regiune

În intervalul menționat, aversele se vor extinde în toată Muntenia, dinspre vest către est. În intervale scurte de timp și prin acumulare cantitățile de apă vor fi de 25...40 l/mp și local de peste 50 l/mp.

Vântul va avea intensificări cu viteze la rafală de 45...65 km/h. În Bărăgan, temporar vor fi și rafale de peste 70 km/h.

Notă: Vremea se va răci accentuat în toată regiunea La munte, la altitudini în general de peste 1900 m, vor fi și precipitații sub formă de lapoviță și ninsoare.

COD PORTOCALIU

Interval de valabilitate: 29 septembrie, ora 10 – 30 septembrie, ora 12

Fenomene vizate: ploi torențiale și abundente

Zone afectate: județele Argeș, Dâmbovița, Teleorman, Prahova, Giurgiu, Ilfov, vestul județelor Ialomița, Călărași, zona de munte a județului Buzău și Municipiul București.


În intervalul menționat, în județele Argeș, Dâmbovița, Teleorman, Prahova, Giurgiu, Ilfov, vestul județelor Ialomița, Călărași, zona de munte a județului Buzău și Municipiul București, vor fi perioade cu ploi torențiale și abundente. În intervale scurte de timp și prin acumulare cantitățile de apă vor fi de 50...90 l/mp și izolat de peste 100 l/mp.


În funcție de evoluția și intensitatea fenomenelor meteorologice, Administrația Națională de Meteorologie va actualiza prezentul mesaj inclusiv prin avertizări pentru fenomene severe imediate (nowcasting).

În funcție de evoluția și intensitatea fenomenelor meteorologice, Administrația Națională de Meteorologie va actualiza prezentul mesaj.


Secția emitentă: Centrul Național de Prognoze Meteorologice
Telefon/Fax: (021) 316 37 32
Șef CNPM: Cristian Crăciun

Aprobat,
Director
Dr. Florinela Georgescu

 **ROSU:** Fenomene meteorologice prognozate (vânt puternic, ploi abundente, descărcări electrice, grindină, ninsori abundente, viscol, temperaturi extreme, polei, ceață) vor fi periculoase, cu un grad de intensitate foarte mare și cu efecte dezastruoase.

 **PORTOCALIU:** Fenomenele meteorologice prognozate (vânt puternic, ploi abundente, descărcări electrice, grindină, ninsori abundente, viscol, temperaturi extreme, polei, ceață) vor fi periculoase, cu un grad de intensitate

mare.

 GALBEN: Fenomenele meteorologice prognozate (vânt puternic, ploi abundente, descărcări electrice, grindină, ninsori abundente, viscol, temperaturi extreme, polei, ceață) vor fi temporar periculoase pentru anumite activități, dar altfel sunt obișnuite pentru perioada respectivă sau zona specificată.

 VERDE: Nu sunt prognozate fenomene meteorologice periculoase.

Informările meteorologice se emit în cazul în care fenomenele meteorologice prognozate au potențial de a deveni temporar periculoase pentru anumite activități, dar altfel sunt obișnuite pentru perioada respectivă.